

SAARIJÄRVEN KAUPUNKI

SAARIJÄRVEN 1. KAUPUNGINOSAN KESKUS- TAN ASEMAKAAVAMUUTOS

Osallistumis- ja arviointisuunnitelma

30.5.2016

Asemakaavan muutos koskee 1. kaupunginosan Keskustan asemakaava-
aluetta



SAARIJÄRVEN KAUPUNKI
KAAVOITUS

Sisällysluettelo

1	SUUNNITTELUALUEEN SIJAINTI JA KUVAUS	2
2	SUUNNITTELUKÄYTTÄVÄN MÄÄRITTELY JA TAVOITTEET	3
3	SUUNNITTELUKÄYTTÄVÄN LÄHTÖKOHDAT	3
3.1	Valtakunnalliset alueidenkäyttötavoitteet	3
3.2	Maakuntakaava	4
3.3	Maakuntakaavan tarkistus	5
3.4	Yleiskaava	6
3.5	Asemakaava	6
3.6	Muut laaditut suunnitelmat ja selvitykset	7
3.7	Rakennuskiellot, suojelualueet ja – kohteet	7
3.8	Pohjakartta	8
3.9	Rakennusjärjestys	8
4	VAIKUTUSALUE	8
5	LAADITTAVAT SELVITYKSET JA VAIKUTUSTEN ARVIOINTI	8
6	OSALLISET	9
7	KAAVOITUKSEN KULKU, OSALLISTUMINEN JA TIEDOTTAMINEN	10
8	VIRANOMAISYHTEISTYÖ	11
9	KAAVOITUKSEN AIKATAULU	11
10	YHTEYSTIEDOT	12

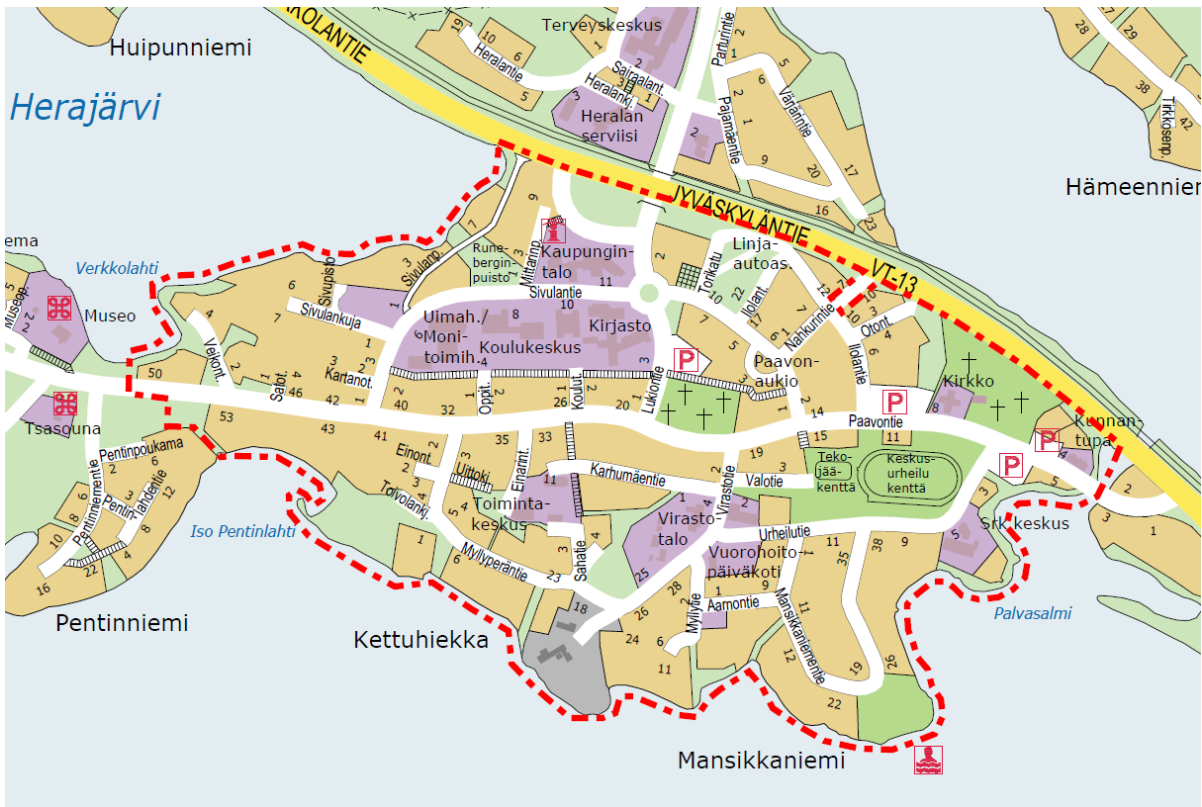
Kuva 1. Kannessa viistoilmakuva Saarijärven keskustasta.

1 SUUNNITTELUALUEEN SIJAINTI JA KUVAUS

Asemakaavan muutosalue sijaitsee Saarijärven ydinkeskustassa. Hankkeessa tarkastellaan 1. kaupunginosan keskustan asemakaava-alue lukuun ottamatta korttelia 160 (Sillankorva) ja osaa Nahkurintien ja Paavontien katualueista. Kaavamuutosalue tarkentuu valmistelutyön yhteydessä ja mahdollisesti kaava-alueeseen ei sisällytetä vielä valtatie 13 liittymäalueita (mm. Nahkurintien liittymä), koska valtatiealueen väylämuutossuunnittelu on kesken. Kaavamuutosalue rajautuu idässä Palavasalmeen ja lännessä kannakseen, joka jää Herajärven Verkkolahden ja Saarijärven Pentinlahden väliin sekä pohjoisessa valtatiealueen liikennealueeseen. Etelässä suunnittelualue rajautuu Saarijärveen. Kaavamuutosalueen pinta-ala on noin 95 hehtaaria.

Ydinkeskustan kaavamuutos voi edellyttää maankäytösopimusmenettelyjä yksityisten maanomistajien ja kaupungin välillä. Mahdolliset maankäytösopimuskohteet tarkentuvat kaavamuutoksen valmisteluvaiheessa.

Ydinkeskustan vanhimmat voimassa olevat asemakaavat sijoittuvat kaupalliselle ydinalueelle. Asemakaavamuutoksen välitöntä vaikutusalueita on Saarijärven keskustan taajama-alue. Merkittävimmät vaikutukset keskittyvät ydinkeskustan kaupallisten palveluiden alueelle.



Kuva 2. Kaavamuutosalueen likimääräinen sijainti Saarijärven keskustassa. Aluerajaus tarkentuu kaavan valmistelu- ja ehdotusvaiheessa.

2 SUUNNITTELUKÄYTÄVÄN MÄÄRITTELY JA TAVOITTEET

Suunnittelutyön tarkoituksena on päivittää erityisesti vanhentuneeksi todettu keskustan asemakaava. Asemakaavamuutoksen tavoitteena on mahdollistaa elävän liikekeskustan muodostuminen tarkistamalla korttelialueiden käyttötarkoituserkinnät, kerrosluvut ja rakennusoikeudet. Kaavamuutoskohteiksi valitaan alueet, joissa voimassa oleva asemakaava on vanhentunut ja ne alueet, jotka ovat poikkeusluvin tai muutoin toteutuneet asemakaavan vastaiseksi. Myös kohteet, joissa on asemakaavan tekniseluonteista korjaustarvetta, tarkistetaan tässä asemakaavan muutoshankkeessa. Linja-autoaseman sijoitus tulee olemaan yksi tärkeistä tavoitteista. Kaavamuutoksessa huomioidaan 21.4.2015 hyväksytyyn yleiskaavan linjaukset.

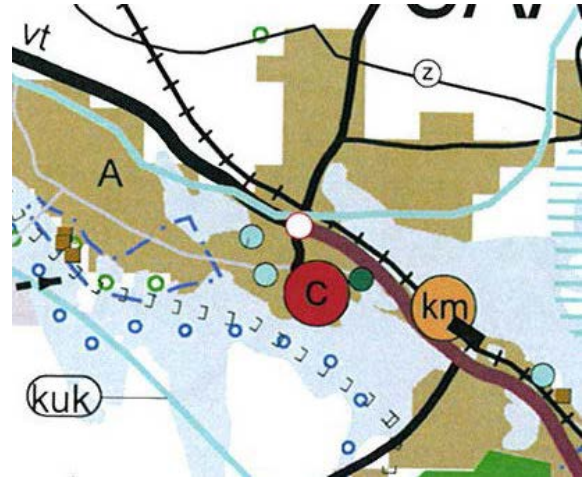
3 SUUNNITTELUN LÄHTÖKOHDAT

3.1 Valtakunnalliset alueidenkäyttötavoitteet

Maankäyttö- ja rakennuslain mukaan alueiden käytön suunnittelussa on huolehdittava 1.3.2009 voimaan tulleiden valtakunnallisten alueidenkäyttötavoitteiden huomioon ottamisesta siten, että edistetään niiden toteuttamista.

3.2 Maakuntakaava

Keski-Suomen maakuntakaava on vahvistettu ympäristöministeriössä 14.4.2009 ja se on saanut lainvoiman 10.12.2009. Kaava laadittiin vuosina 2003–2007 koko maakunnan alueelle ns. kokonaismaakuntakaavana. Asemakaavan muutosalue sijoittuu maakuntakaavassa taajamatoimintojen alueelle (A). Alueelle sijoittuu myös keskustatoimintojen kohdemerkintä (C) sekä valtakunnallisesti arvokkaan rakennetun ympäristön kohdemerkintä. Kaavamuutosalue sisältyy laajempaan kulttuuriympäristön kehittämisen kohdealueeseen (kuk).



Kuva 3. Ote maakuntakaavan taajamakohtaisesta apukartasta.

Vaihemaakuntakaavat

Maakuntakaavaa on täydennetty vaihemaakuntakaavoilla, jotka koskevat yhtä tai useampaa teemaa.

Ensimmäinen vaihemaakuntakaava Koski Jyväskylän seudun jätteenkäsittelykeskusta (KHO:n päätös 4.2.2011).

Toisen vaihemaakuntakaavan tavoitteena on turvata Keski-Suomen maakunnassa laadukkaiden kiviainesten saanti, turvata suojelullisesti arvokkaiden harju-, kallio- ja moreenialueiden suojelulliset arvot sekä hyvän ja turvallisen pohjaveden saanti. Maakuntavaltuusto hyväksyi kaavan 15.11.2010 ja ympäristöministeriö vahvisti sen 11.5.2011.

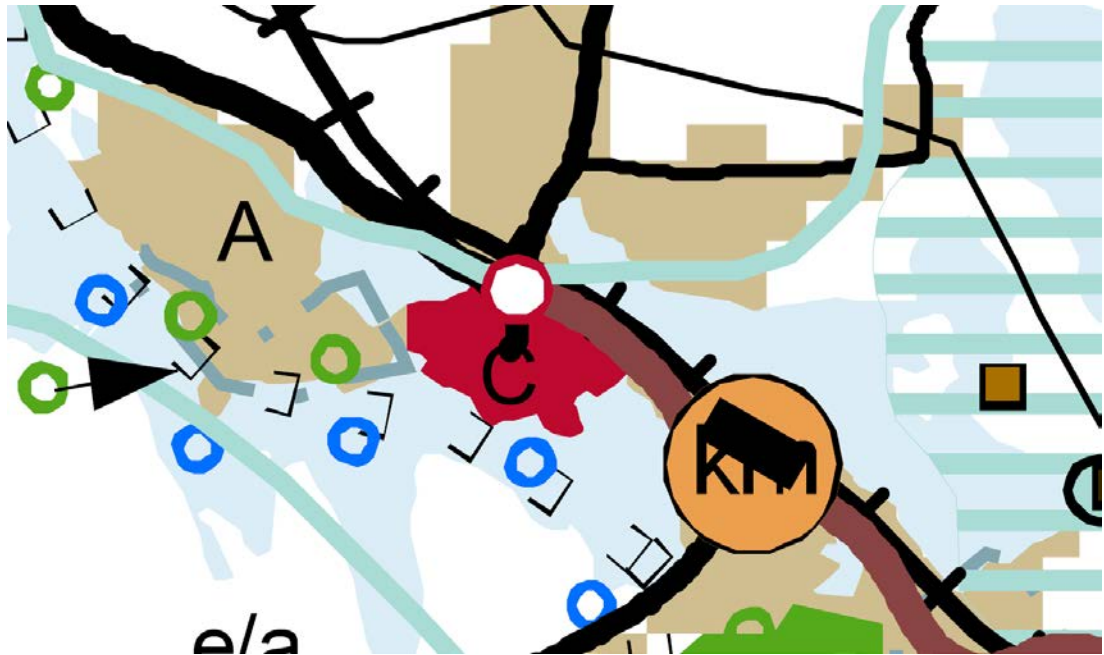
Kaavamuutosalueelle ei kohdistu 2. vaihemaakuntakaavan aluevarauksia tai merkintöjä.

Kolmannen vaihemaakuntakaavan tavoitteena on turvata Keski-Suomen maakunnassa turve- tuotannon tarpeet ja samalla suojelullisesti arvokkaita suoluonnon kohteita. Kaavassa osoitetaan myös tuulivoimapuistojen alueita. Kolmas vaihekaava on hyväksytty maakuntavaltuustossa 14.11.2012 ja hyväksymispäätös on tullut lainvoimaiseksi 9.3.2016

Kaavamuutosalueelle ei kohdistu 3. vaihemaakuntakaavan aluevarauksia tai merkintöjä.

Neljännän vaihemaakuntakaavan yhtenä tavoitteena oli päivittää lainvoimaisen maakuntakaavan kaupallinen palveluverkko ja siihen liittyvä alue- ja yhdyskuntarakenne. Lisäksi kaavaan sisältyy myös virkistystoimintojen tarkistuksia. Maakuntavaltuusto on hyväksynyt neljännän vaihekaavan 3.5.2013.

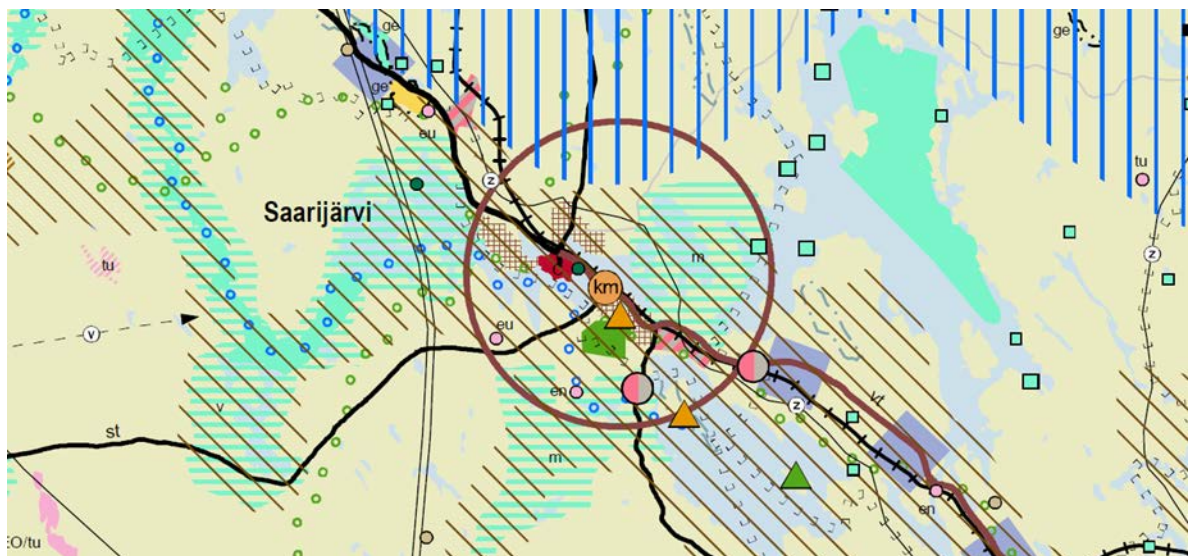
4. vaihemaakuntakaavassa koko Saarijärven ydinkeskusta on merkitty keskustatoimintojen alueeksi (C), jolla vähittäiskaupan suuryksiköiden yhteenlaskettu enimmäiskerrosala on 25 000 k-m².



Kuva 4. Ote maakuntakaavojen yhdistelmästä.

3.3 Maakuntakaavan tarkistus

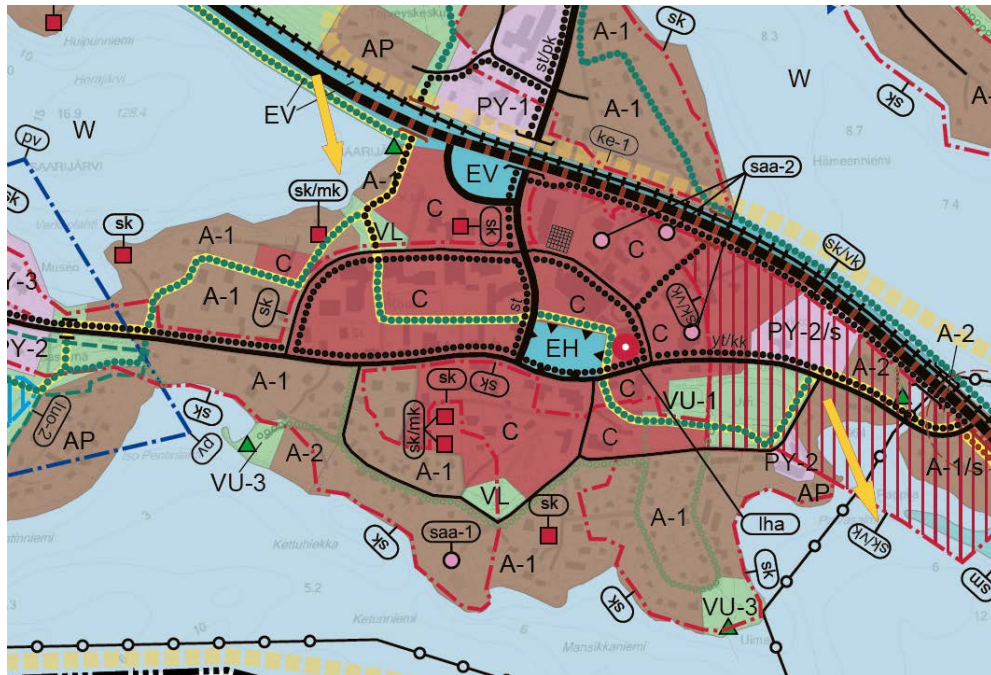
Keski-Suomen maakuntahallitus käynnisti 13.3.2015 Keski-Suomen maakuntakaavan tarkistuksen. Tarkistus koskee Keski-Suomen maakuntakaavaa, 1., 2., 3. ja 4. vaihemaakuntakaavaa sekä Pirkanmaan 1. maakuntakaavaa Jämsän Länkipohjan osalta. Kaavoitusprosessin yhteydessä arvioidaan voimassa olevia kaavoja. Tarkistus koskee kaikkia maakuntakaavan teemoja: asutusrakennetta, liikennettä, teknistä huoltoa, luonnonvaroja, erityistoimintoja, kulttuuriympäristöä, luonnonsuojelua ja virkistystä. Tavoitteena on, että kaavaluonnos ja -ehdotus ovat nähtävillä vuonna 2016. Maakuntavaltuuston on tarkoitus hyväksyä kaava kevätkokouksessa 2017.



Kuva 5. Ote maakuntakaavan tarkistuskartan luonnoksesta.

3.4 Yleiskaava

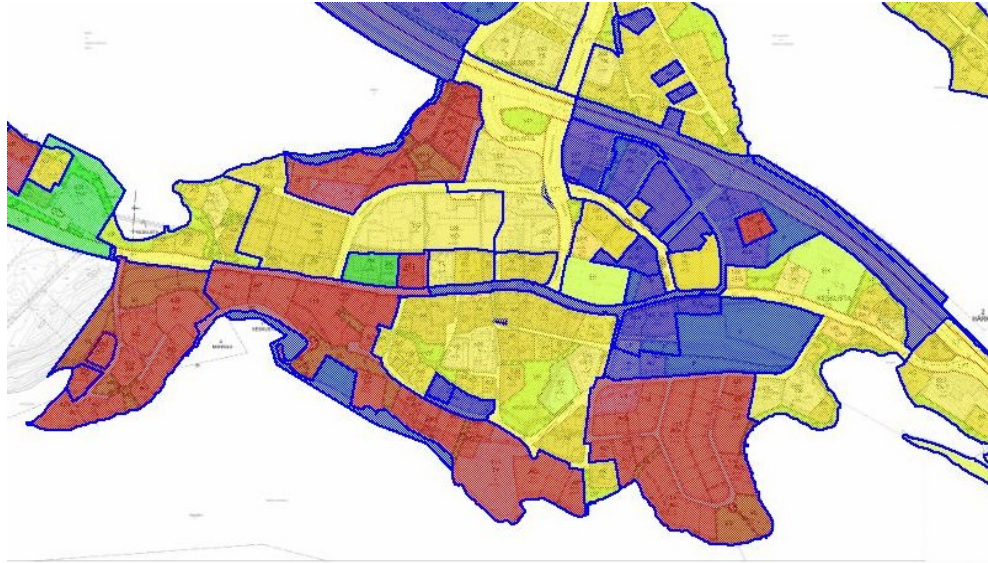
Asemakaavan muutosalueella on voimassa kaupunginvaltuuston 21.4.2015 hyväksymä Saarijärven keskustan yleiskaava. Yleiskaavassa alue on varattu keskustatoimintojen alueeksi (C), asumiseen ja virkistykseen (A, VU) sekä palvelujen ja hallinnon alueiksi (PY). Hautausmaa ja suojaviheralue ovat erityisalueen merkinnöillä (EH, EV).



Kuva 6. Ote Saarijärven keskustan yleiskaavasta.

3.5 Asemakaava

Kaavamuutosalueen vanhimmat voimassa olevat asemakaavat ovat vuodelta 1960, jotka ovat sisällöllisesti ja kaavateknisesti vanhentuneita (vuoden 2014 kaavoituskatsauksen yhteydessä tarkastellaan asemakaavojen ajantasaisuus). Myös osa tuoreemmista asemakaavoista ei enää vastaa kunnan, yrittäjien tai maanomistajien nykyisiä tavoitteita. Myös osa keskustan korttelialueista on toteutettu voimassa olevan asemakaavan vastaisesti mm. poikkeamismenettelyillä.



Kuva 7. Ote voimassa olevasta asemakaavasta, johon asemakaavat on luokiteltu vuosikymmenittäin (sininen ... -1979, vihreä 1980 – 1989, keltainen 1990 – 1999, punainen 2000- ..).

3.6 Muut laaditut suunnitelmat ja selvitykset

Vireillä olevaa yleiskaavatyötä varten on laadittu useita selvityksiä, joita hyödynnetään myös asemakaavan muutoshankkeessa. Laadittuja selvityksiä ovat:

- kaupan palveluverkkoselvitys
- Saarijärven luontoselvitys
- Saarijärven maisemaselvitys
- Kaupan palveluverkkoselvitys, Saarijärvi ja Pylkönmäki
- Yritysvaikutusten arviointi
- Valtatien 13 toimenpidesuunnitelma Saarijärven keskustan yleiskaava-alueella.

Keski-Suomen museo on laatinut vuonna 2008 keskusta-alueen rakennetun ympäristön täydennysinventoinnin, joka täydentää vuosina 1987–1988 tehtyä inventointia. Museovirasto on julkaissut v. 2009 valtakunnallisesti merkittävät rakennetut kulttuuriympäristöt RKY – aineiston (www.rky.fi), jossa Saarijärven vanha osa on mukana.

3.7 Rakennuskiellot, suojelualueet ja – kohteet

Ydinkeskustan asemakaavan ajanmukaisuuden arviointi sisältyy vuoden 2014 kaavoituskatsauksen käsittelyyn, jonka yhteydessä todetaan ydinkeskustan vanhentuneet asemakaava-alueet kortteleittain. Kyseisten korttelien alueella astuu voimaan rakennuskielto. Ydinkeskustan rakennuskieltoa on pidetty yllä erillisillä päätöksillä aiempina vuosina.

Saarijärven vanha osa, johon kuuluu Tarvaalan pappila, urheilukentän ja kirkon alue sekä Ilolantien ja vt-13 välinen alue Nahkurintiehen asti kuuluu valtakunnallisesti arvokkaaseen rakennettuun kulttuuriympäristöön. Kaavamuutosalueen itäpuolelle sijoittuvat kirkko ja tapuli sekä kirkkomaa ovat kirkkolailla suojeltuja.

Voimassa olevassa asemakaavassa suojelluiksi rakennuksiksi on merkitty Kunnantuvan rakennukset ja Paavontien eteläpuolella oleva kaksikerroksinen asuinrakennus, kirkko ja tapuli sekä osa Sivulan pihapiirin rakennuksista.

3.8 Pohjakartta

Kaavatyössä käytettävä pohjakartta on tarkistettu ajan tasalle Saarijärven kaupungin toimesta ja sen on hyväksynyt maanmittausinsinööri Tarmo Heinänen.

3.9 Rakennusjärjestys

Saarijärven kaupungin voimassa oleva rakennusjärjestys on hyväksytty kaupunginvaltuustossa 16.2.2009.

4 VAIKUTUSALUE

Kaavan välitöntä vaikutusalueetta on Saarijärven ydinkeskustan alue, mutta kaupalliset ja liikenteelliset vaikutukset kohdistuvat koko kunnan ja osittain myös seutukunnan alueelle.

5 LAADITTAVAT SELVITYKSET JA VAIKUTUSTEN ARVIOINTI

Kaavamuutosalue on pääosin jo rakentunutta asemakaava-alueetta ja asemakaavan tarkistus- tarpeet ovat pääasiassa myös pienialaisia ja yksityiskohtaisia. Kaavan tulee perustua riittäviin tutkimuksiin ja selvityksiin. Kaavamuutosalueelle on laadittu keskustan yleiskaavan perusselvitykset, jotka huomioidaan kaavamuutoshankkeessa. Tämän lisäksi kaava-alueelle laaditaan tai alueelta selvitetään ja kootaan lähtötiedot mm:

- Kunnallisteknisten verkostojen sijainnit (onko toteutettu asemakaavan mukaisesti)
- Tarvittaessa pienemmän kohdealueen tarkennettu luonto- ja maisemaselvitys (koko alueen osalta luonto- ja maisemaselvitys on laadittu keskustan yleiskaavahankkeessa)
- Liikennejärjestelyt (esim. yksittäisten katujen tai liittymien toimivuus, sisäisen katuverkon toimivuus ja valtatie kaistajärjestelyjen vaatimat tilatarpeet)
- Tarvittaessa taajamakuullinen tarkastelu laajempaan muutoskohteeseen
- Tarvittaessa meluselvitys, mikäli uutta tontitusta osoitetaan melukohteen läheisyyteen.
- Rakennustapaohjeet laaditaan ohjaamaan alueen rakentumista

Kaavan vaikutuksia arvioidaan seuraavien ominaisuuksien osalta:

- 1. Yhdyskuntarakenne ja kaupunki-/taajamakuva** (kaupunkikuullinen tarkastelu)
- 2. Ympäristölliset vaikutukset** (melu, pintavedet, maaperä, luonto ja eläimistö)
- 3. Taloudelliset vaikutukset** (yhdyskuntatekniset kustannukset, talonrakennuskustannukset, palvelujen järjestäminen, vaikutukset palvelualan kilpailuun ja asiakasvirtoihin)
- 4. Liikenteelliset vaikutukset** (liikenneturvallisuus, kevyt liikenne, liittymät, pysäköinti)
- 5. Sosiaaliset vaikutukset** (asukkaiden arkielämän laatu, turvallisuus, viihtyisyys)
- 6. Kulttuuri- ja muut vaikutukset** (maakuntakaavan mukaisen kuk –merkinnän mukaisen vaikutusten tarkastelu, kulttuuriympäristö, rakennuskulttuuri, kulttuuripalvelujen tarjonta, liikunta- ja vapaa-aikapalvelujen tarjonta)
- 7. Elinkeinoelämän toimintaedellytykset**

6 OSALLISET

Osallisia ovat kaikki ne, joiden asumiseen, työntekoon tai muihin oloihin kaavamuutos vaikuttaa:

1. Maanomistajat ja asukkaat

- Kaavamuutosalueen ja tähän rajoittuvien alueiden maanomistajat ja asukkaat
- vesialueiden omistajat
- Kaavan vaikutusalueen asukkaat
- Vaikutusalueen yritysten, laitosten työntekijät ja käyttäjät sekä yritykset ja elinkeinonharjoittajat
- Kaavamuutosalueen liikenneväylien käyttäjät

2. Kaupungin hallintokunnat

- Ympäristölautakunta
- Tekninen lautakunta
- Sivistyslautakunta
- Kulttuuri- ja vapaa-aikalautakunta

3. Viranomaiset

- Keski-Suomen liitto
- Keski-Suomen ELY – keskus
- Keski-Suomen museo
- Liikennevirasto
- Paloviranomaisena Keski-Suomen pelastuslaitos
- Terveysviranomaisena Pohjoisen Keski-Suomen ympäristötoimen ympäristötarkastaja

4. Muut osalliset

- Saarijärven Vesihuolto Oy
- Saarijärven Kaukolämpö Oy
- Elenia Oy
- Saarijärven Yrittäjät ry
- Saarijärvi Seura ry
- teleoperaattorit

Osallisilla on oikeus ottaa osaa kaavan valmisteluun, arvioida sen vaikutuksia ja lausua kaavasta mielipiteensä.

7 KAAVOITUKSEN KULKU, OSALLISTUMINEN JA TIEDOTTAMINEN

Kaavan vireilletulo

- Asemakaavan muutoksen vireilletulosta kuulutetaan
- Osallistumis- ja arviointisuunnitelma (OAS) on **nähtävillä 14 päivän ajan**
- Osalliset ja muut kuntalaiset voivat jättää osallistumis- ja arviointisuunnitelmasta mielipiteensä OAS:n nähtävilläoloajan kuluessa
- Kaavoittaja on osallisten ja kaavahankkeesta kiinnostuneiden tavattavissa sopimuksen mukaan

Kaavan valmisteluvaihe

- Kaavamuutosluonnoksen nähtävillä asettamisesta kuulutetaan
- Kaavaluonnos on nähtävillä 30 päivän ajan
- Osalliset ja kuntalaiset voivat jättää kaavaluonnoksesta kirjallisen mielipiteensä kaavaluonnoksen nähtävilläoloajan kuluessa

Kaavaehdotus

- Kaavamuutosehdotuksen nähtävillä asettamisesta kuulutetaan
- Kaavaehdotus on nähtävillä 30 päivän ajan
- Vieraspaikkakuntalaisia maanomistajia tiedotetaan kaavan nähtävillä asettamisesta kirjeitse
- Osalliset ja kuntalaiset voivat jättää kaavamuutosehdotuksesta kirjallisen muistutuksen kaupunginhallitukselle ehdotuksen nähtävilläoloajan kuluessa.

Kaavan hyväksyminen

- Kaupunginhallitus esittää kaavamuutoksen hyväksymistä kaupunginvaltuustolle
- Kaupunginvaltuusto hyväksyy kaavan
- Kaavan hyväksymisestä kuulutetaan
- Muutosta hyväksymispäätökseen voidaan hakea valittamalla Hämeenlinnan hallinto- oikeuteen, jonka ratkaisusta on mahdollista valittaa korkeimpaan hallinto-oikeuteen

Kaavan voimaantulo

- Valitusajan umpeuduttua tarkistetaan onko kaavamuutoksesta valitettu ja voidaanko voimaantulo kuuluttaa
- Kaavan voimaantulo kuulutetaan

Kaava-asiakirjat (osallistumis- ja arviointisuunnitelma, kaavaluonnos, kaavaehdotus) ovat nähtävillä Saarijärven kaupungintalon 3. kerroksessa (Kaavoitus), osoitteessa: Sivulantie 11, 43100 Saarijärvi sekä internetissä www.saarijarvi.fi.

Kuulutukset julkaistaan kaupungin virallisella ilmoitustaululla Saarijärven kaupungintalolla, *Sampo* -lehdessä sekä kaupungin kotisivuilla www.saarijarvi.fi.

8 VIRANOMAISSYHTEISTYÖ

- Asemakaavahankkeesta pidetään vireilletulovaiheen MRL 66 §:n ja MRA 26 §:n mukainen viranomaisneuvottelu Keski-Suomen ELY -keskuksessa.
- Keski-Suomen liitolta, Keski-Suomen museolta, Liikennevirastolta, palo- ja terveysturvaviranomaisilta sekä Keski-Suomen ELY -keskukselta pyydetään kommentit kaavaluonnoksesta ja lausunnot kaavaehdotuksesta.
- Kaavaluonnos käsitellään omistajaohjauksen jaostossa ja kaavaehdotus kaupunginhallituksessa ennen nähtäville asettamista.
- Kaavoitukseen liittyvä viranomaisneuvottelu järjestetään tarvittaessa, kun kaavaehdotus on ollut julkisesti nähtävillä ja sitä koskevat mielipiteet ja lausunnot on saatu.
- Viranomaisneuvotteluun kutsutaan:
 - o Keski-Suomen ELY -keskus
 - o Keski-Suomen liitto
 - o Liikennevirasto
 - o Keski-Suomen museo
 - o Kaupungin edustaja
- Kaavan hyväksyy kaupunginvaltuusto kaupunginhallituksen esityksestä ja hyväksymisaineisto tarvittavine liitteineen lähetetään tiedoksi Keski-Suomen ELY -keskukseen.
- Voimaantullut kaava-aineisto toimitetaan Maanmittauslaitokselle sekä kunnan rakennustarkastajalle. Keski-Suomen ELY – keskukselle ja Keski-Suomen liitolle ilmoitetaan kaavan voimaantulosta.

9 KAAVOITUKSEN AIKATAULU

OHJELMOINTI JA AINEISTON HANKINTA

Helmikuu 2014- syyskuu 2016

- Kaupunginhallituksen / omistajaohjauksen jaoston päätös kaavan laatisesta
- Pohjakartta-aineiston täydennys
- Osallistumis- ja arviointisuunnitelman (OAS) laadinta
- Aloitusvaiheen viranomaisneuvottelu Keski-Suomen ELY –keskuksessa
- Vireilletulokulutus lehteen ja OAS nähtäville 14 päivän ajaksi kaupungintalolle ja kaupungin internet –sivuille
- maanomistaja- ja asukaskysely Harava – järjestelmän kautta
- Laaditaan tarvittaessa kaavoituksen käynnistämissopimuksia, jotka käsitellään kaupunginhallituksessa.

LUONNOSVAIHE

Lokakuu – joulukuu 2016

- Laaditaan asemakaavan muutosluonnos ja tarvittaessa vaihtoehtoisia kaavaluonnoksia niiltä osa-alueilta, joilla maankäyttö muuttuu nykyisestä
- Tarvittaessa täydennetään olemassa olevia selvitysaineistoja (mm. luonto- ja maisema, liikenne) ja laaditaan tietyistä osa-alueista maankäytöllisiä yleissuunnitelmia.
- Nähtäville asetettavan kaavaluonnoksen viimeistely ja selostusosan laatiminen
- Omistajaohjauksen jaoston päätös luonnoksen nähtäville asettamisesta
- Tiedottaminen, kuulutukset nähtäville asettamisesta
- Luonnosaineisto yleisesti nähtäville, osalliset jättävät mielipiteensä, kommentit pyydetään viranomaisilta
- Laaditaan tarvittaessa maankäytösopimusluonnokset
- Kaavan tarkistaminen ja täydentäminen kaavaehdotukseksi

KAVAEHDOTUS

Tammikuu - Huhtikuu 2017

- Kaupunginhallituksen / omistajaohjauksen jaoston päätös kaavaehdotuksen nähtäville asettamisesta
- Tiedottaminen, kuulutukset kaavaehdotuksen nähtäville asettamisesta
- Virallinen nähtävillä olo, osalliset voivat jättää muistutuksen, lausunnot pyydetään
- Muistutusten ja lausuntojen käsittelyt
- Tarvittaessa maankäytösopimusten viimeistely
- Kaavan tarkistaminen hyväksymiskäsittelyyn

HYVÄKSYMISKÄSITTELY

Toukokuu – kesäkuu 2017

- Mahdollinen viranomaisneuvottelu (MRA 26 §)
- Hallituskäsittely
- Kaupunginvaltuuston / kaupunginhallituksen hyväksymispäätös (kaava-aineisto ja tarvittaessa maankäytösopimukset)
- Tiedottaminen

10 YHTEYSTIEDOT

Saarijärven kaupunki / Kaavoitus

Kaavoitusarkkitehti Ulla-Maija Humppi
p. 044 459 8405

Kaavasuunnittelija Mirja Tarvainen
p. 044 459 8435

Kaavavalmistelija Essi Jokinen
p. 044 459 8210

Sähköpostit ovat muotoa: etunimi.sukunimi@saarijarvi.fi

OAS päivitetty: 21.2.2014/mt
6.5.2014/mt
9.5.2016/mt
30.5.2016/mt
1.9.2016/mt