

ASEMAKAAVAMERKINNÄT:




Urheilu- ja virkistyspalvelujen alue.



Autopaikkojen korttelialue.



3 m kaava-alueen rajan ulkopuolella oleva viiva.



Korttelin, korttelinosan ja alueen raja.



Osa-alueen raja.




Ohjeellinen alueen tai osa-alueen raja.




Kadun, tien, katuaukion, torin, puiston tai muun yleisen alueen nimi.




Rakennusoikeus kerrosalaneliömetreinä.



Rakennusala.



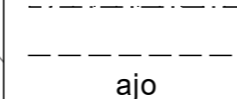
Ohjeellinen rakennusala.



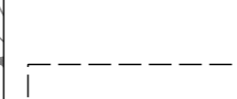
Katu.



Istutettava alueen osa.




Ohjeellinen ajoyhteys.



Ohjeellinen pysäköimispaikka.



Katualueen rajan osa, jonka kohdalta ei saa järjestää ajoneuvoliittymää.



Poikkiviiva osoittaa rajan sen puolen, johon merkintä kohdistuu.

SAARIJÄRVI

7. kaupunginosa Sara-aho

KUSIAISMÄEN ASEMAKAAVAMUUTOS URHEILU- JA HIIHTOKESKUKSEN ALUEELLA

MK 1:1000

Asemakaavan muutos koskee urheilu- ja virkistyspalvelujen aluetta (VU), autopaikkojen korttelialuetta (LPA) sekä Hyppyrimäentien katualuetta kiinteistöillä Sara-aho (729-408-199-11) ja Annanmetsä (729-408-5-34).

Asemakaavan muutoksella muodostuu urheilu- ja virkistyspalvelujen aluetta (VU), autopaikkojen korttelialuetta (LPA) sekä Hyppyrimäentien katualuetta.

ASEMAKAAVAMÄÄRÄYKSET:

Hulevedet johdetaan ja käsitellään vesiensuojelunäkökohdat ja rankkasadetilanteet huomioiden. Pysäköintipaikoilla tulee suosia vettä läpäiseviä pintamateriaaleja ja hulevettä viivyttäviä painanteita.

Tonttijako ei ole sitova tämän asemakaavan alueella (AKL 78.1 §).

HYVÄKSYMINEN Kh:	Kv:	VOIMAANTULO:
Luonnos nähtävillä:		Ehdotus nähtävillä:
Kohde: Saarijärvi 7. Sara-aho Kusiaismäen asemakaavamuutos urheilu- ja hiihtokeskuksen alueella		Piirustuksen sisältö ja mittakaava:  Asemakaavakartta 1:1000
Saarijärvi Saarijärven kaupunki/Kaavoitus Pl 13, 43101 Saarijärvi	www.saarijarvi.fi	Suunnitteluala, työnmero ja piirustuksen numero  <b>YKS</b> Tiedosto:
Päiväys 4.5.2026 Suunn. S. Peura Hyv./tark. M. Tarvainen		Yhteyshenkilö: